

## ПРОЕКТ

### **планировки и межевания территории части квартала**

в г. Ярцево Смоленской области

ограниченного улицами

Энтузиастов, Студенческая,

землями государственной собственности.

Фамилия, имя, отчество кадастрового инженера (при наличии отчества):

Шибовская Татьяна Геннадьевна

№ квалификационного аттестата кадастрового инженера № 67-11-0160

№ регистрации в государственном реестре лиц, осуществляющих кадастровую деятельность: 3585

Контактный телефон 89107104434

Почтовый адрес и адрес электронной почты, по которым осуществляется связь с кадастровым инженером

Смоленская область, г. Ярцево, просп. Metallургов, д.5, кв.3, tanya000007@yandex.ru

Подпись:

Дата 11.10.2022

*Место для оттиска печати кадастрового инженера*

г. Ярцево

# СОДЕРЖАНИЕ

1. Введение \_\_\_\_\_ стр. 3
2. Проектные предложения по формированию земельных участков (территории) общего пользования \_\_\_\_\_ стр 5
3. Проект межевания \_\_\_\_\_ стр 7
4. Экспликация земельных участков \_\_\_\_\_ стр.8
5. Схема расположения земельных участков на карте градостроительного зонирования г. Ярцево \_\_\_\_\_ стр 9
6. Чертеж красных линий \_\_\_\_\_ стр 10
7. Проект межевания земельных участков \_\_\_\_\_ стр 11

## В В Е Д Е Н И Е

Подготовка проекта межевания территории осуществляется применительно к территории, расположенной в границах одного или нескольких смежных элементов планировочной структуры, границах определенной правилами землепользования и застройки территориальной зоны и (или) границах установленной схемой территориального планирования муниципального района, генеральным планом поселения, городского округа функциональной зоны.

Подготовка проекта межевания территории осуществляется для:

определения местоположения границ образуемых и изменяемых земельных участков;

установления, изменения, отмены красных линий для застроенных территорий, в границах которых не планируется размещение новых объектов капитального строительства, а также для установления, изменения, отмены красных линий в связи с образованием и (или) изменением земельного участка, расположенного в границах территории, применительно к которой не предусматривается осуществление деятельности по комплексному и устойчивому развитию территории, при условии, что такие установление, изменение, отмена влекут за собой исключительно изменение границ территории общего пользования.

Основанием для выполнения проекта планировки являются следующие муниципальные нормативные документы: техническое задание на разработку «Проекта планировки и межевания территории части жилого квартала в г. Ярцево Смоленской области ограниченного улицами Энтузиастов, Студенческая, землями государственной собственности.» Состав исходных данных для разработки проекта планировки и межевания территории, в том числе:

Генеральный план муниципального образования Ярцевское городское поселение Ярцевского района Смоленской области;

Правила землепользования и застройки муниципального образования Ярцевское городское поселение Ярцевского района Смоленской области;

Топографическая основа на бумажном носителе М 1:2000, 1:10000;

Кадастровые планы земельных участков (получены 23.10.2020 г.);

Разработка проекта планировки и межевания территории выполнена в соответствии со следующими законодательными и нормативными документами:

Градостроительный кодекс РФ от 29.12.2004 № 190-ФЗ;

Земельный кодекс РФ от 25.10.2001 № 136-ФЗ;

Жилищный кодекс РФ от 29 декабря 2004 г. N 188-ФЗ;  
Гражданский кодекс от 30.11.1994 № 51-ФЗ (ред. От 18.07.2019);  
Федеральный закон от 29.12.2004 в редакции 2008г постановление № 1061,1070, № 191-ФЗ «О введении в действие Градостроительного кодекса РФ»;

Федеральный закон от 25.10.2001 №137-ФЗ «О введении в действие Земельного кодекса РФ»;

Федеральный закон от 29.12.2004 № 189-ФЗ «О введении в действие Жилищного кодекса РФ»;

Постановление Госстроя РФ от 29.10.2002 № 150 «Об утверждении Инструкции о порядке разработки, согласования, экспертизы и утверждения градостроительной документации»;

- СП 42.13330.2016 «СНиП 2.07.01-89, Градостроительство, планировка и застройка городских и сельских поселений»;

- Методические рекомендации по проведению межевания объектов землеустройства, утвержденные Росземкадастром 117.02.2003;

- Инструкция по межеванию земель, утвержденная Роскомземом

- «Инструкция по топографической съемке в масштабах 1:5000, 1:200, 1:1000, 1:500» ГНИИП-02-033-82, утверждена Главным управлением геодезии и картографии при Совете Министров СССР от 05.10.1979 (с поправками, утвержденными приказом ГУГК от 09.09.1982 № 436п);

- СП 30-102-99 «Планировка и застройка территорий малоэтажного жилищного строительства»;

- Информационная система обеспечения градостроительной деятельности Ярцевского района.

- СНиП 11-04-2003 «Инструкция о порядке разработки, согласования, экспертизы и утверждения градостроительной документации»;

- Санитарно-эпидемиологические правила и нормы СанПиН 2.2.1/2.1.1.1200-03

- Иные нормативно-правовые и нормативно-технические документы в сфере градостроительного проектирования.

Проект планировки и межевания территории и направлен на создание благоприятных условий проживания граждан, обновление среды жизнедеятельности и территорий общего пользования г. Ярцево. Целью проекта планировки является:

- сбалансированное и устойчивое развитие поселения: повышения качества городской среды, улучшения внешнего облика, архитектурно-стилистических и иных характеристик объектов капитального строительства

- повышение эффективности использования территорий поселения, в том числе: формирование комфортной городской среды.

Проект планировки территории представляет собой документ, в котором отображаются элементы планировочной структуры и их развитие. Также тут выделяются отдельные участки, на которых в дальнейшем планируется строительство различных объектов. Основная цель проекта планировки территории – это планирование застройки определенного земельного участка, учитывая все имеющиеся объекты.

## **Проектные предложения по формированию земельных участков**

Территория квартала является окраиной города.

Проект планировки и межевания территории выполнен с целью образования земельного участка в результате перераспределения земельных участков с кадастровыми номерами: 67:25:0010707:259, 67:25:0010703:5539, и земель неразграниченной государственной собственности.

В соответствии с «Правилами землепользования и застройки муниципального образования Ярцевское городское поселение Ярцевского района Смоленской области» территориальная зона О.1, – Зона делового, общественного и коммерческого назначения.

Земельный участок 67:25:0010707:259 находится в собственности у Азаренкова Андрея Алексеевича, вид разрешенного использования-предпринимательство.

Земельный участок 67:25:0010703:5539 является участком, собственность на который не разграничена, вид разрешенного использования-бытовое обслуживание.

На основании Федерального закон от 25.10.2001 N 137-ФЗ (ред. от 14.07.2022) "О введении в действие Земельного кодекса Российской Федерации", ст. 3.3

Отсутствие государственной регистрации права собственности на земельные участки, государственная собственность на которые не разграничена, не является препятствием для распоряжения ими.

«Исполнительный орган государственной власти или орган местного самоуправления, уполномоченные на предоставление земельных участков, государственная собственность на которые не разграничена, также являются органами, уполномоченными на заключение в отношении таких земельных участков договора мены, соглашения об установлении сервитута, соглашения о перераспределении земель и земельных участков, государственная собственность на которые не разграничена, на принятие решений о перераспределении земель и земельных участков, государственная собственность на которые не разграничена, и на выдачу разрешения на использование земель и земельных участков, государственная собственность на которые не разграничена, в соответствии с Земельным кодексом Российской Федерации».

Образуемый земельный участок :

Категория земель: земли населенных пунктов.

Разрешенный вид использования: предпринимательство (Размещение объектов капитального строительства в целях извлечения прибыли на основании торговой, банковской и иной предпринимательской деятельности. Содержание данного вида разрешенного использования включает в себя содержание видов разрешенного использования, предусмотренных кодами 4.1-4.10).

Территориальная зона: О.1 (Зона делового, общественного и коммерческого назначения).

Территория планировки и межевания составляет 2000 кв.м., в границах территории кварталов 67:67:0010707, 67:25:0010703.

Базовой информацией при разработке проекта планировки и межевания являются Правила землепользования и застройки города Ярцево Смоленской области, утвержденные решением Совета Депутатов Ярцевского городского поселения Ярцевского района Смоленской области от 25.12.2009 № 91, опубликовано в газете «Вести Привопья» 30.12.2009 № 104; проекта внесения изменений в Правила землепользования и застройки города Ярцево Смоленской области,

утвержденных решением Совета Депутатов Ярцевского городского поселения Ярцевского района Смоленской области от 25.06.2015 №44, опубликовано в газете «Вести Привопья» 09.07.2015 № 55-56, сведения дежурного плана г.Ярцево; информация Управления по градостроительной деятельности, имущественным и земельным отношениям Администрации муниципального образования "Ярцевский район" Смоленской области, комитета архитектуры и строительства.

При формировании границ земельного участка было обеспечено соблюдение следующих требований:

- границы проектируемых земельных участков устанавливаются в зависимости от функционального назначения территориальной зоны и обеспечения условий эксплуатации объектов недвижимости, включая проезды, проходы к ним;

- формирование земельных участков выполнено с учетом существующей градостроительной ситуации, положения красных линий, границ земельных участков, фактического использования территории.

### **Проект межевания**

Проектом межевания территории предусматривается образование земельного участка в результате перераспределения земельных участков с кадастровыми номерами: 67:25:0010707:259, 67:25:0010703:5539, и земель неразграниченной государственной собственности.

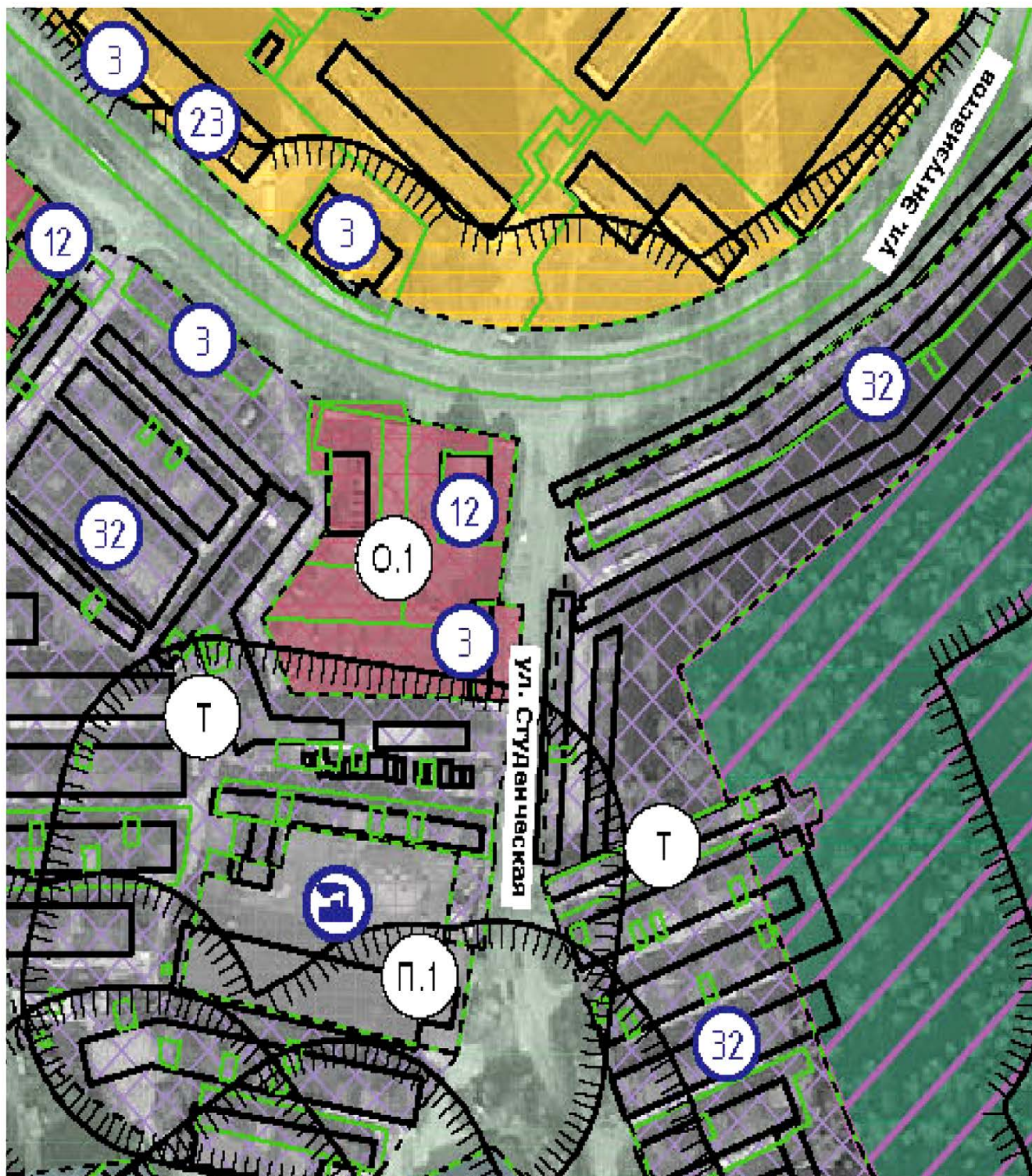
# Экспликация земельных участков

Таблица 1

Кадастровый номер или обозначение	Категория земель	Разрешённый вид использования земельного участка	Площадь участка (кв. м)	Границы участка		
				№ точки	X	Y
:3У1	Земли населенных пунктов	предпринимательство	1055	1	489174,51	1265753,82
				2	489174,21	1265778,90
				3	489174,17	1265781,79
				4	489169,47	1265781,63
				5	489110,88	1265779,95
				6	489112,60	1265735,33
				7	489128,16	1265747,55
				8	489127,35	1265771,93
				9	489170,74	1265773,55
				10	489173,69	1265754,67
				1	489174,51	1265753,82



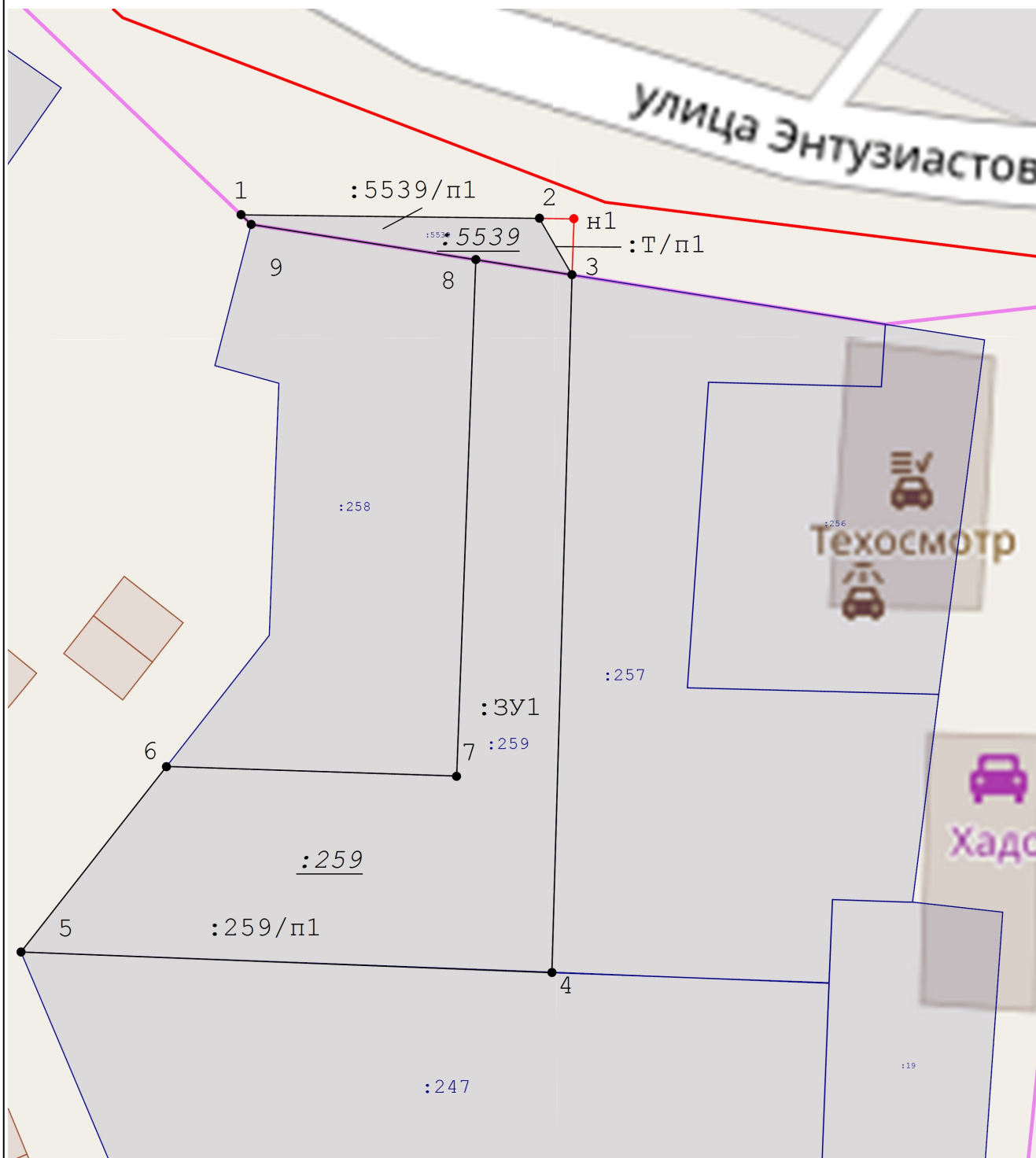
Схема расположения земельных участков  
на карте градостроительного зонирования г. Ярцево












# Проект межевания земельных участков



## Условные обозначения:

-  - Красная линия
-  7 - Существующая точка, имеющиеся в ГКН сведения о которой позволяют однозначно определить ее местоположение
-  - Существующая часть границы, имеющиеся в ГКН сведения о которой достаточны для определения ее местоположения
-  - Вновь образованная часть границы, сведения о которой достаточны для определения ее местоположения
-  н6 - Образующая точка, сведения о которой позволяют однозначно определить ее местоположение

Выписка из Единого государственного реестра недвижимости об объекте недвижимости

**Сведения о характеристиках объекта недвижимости**

На основании запроса от 18.10.2022 г., поступившего на рассмотрение 18.10.2022 г., сообщаем, что согласно записям Единого государственного реестра недвижимости:

<b>Земельный участок</b>			
(вид объекта недвижимости)			
Лист № ___ Раздела <b>1</b>	Всего листов раздела <b>1</b> : ___	Всего разделов: ___	Всего листов выписки: ___
<b>18.10.2022 № 99/2022/500446861</b>			
Кадастровый номер:		<b>67:25:0010707:259</b>	

Номер кадастрового квартала:	67:25:0010707
Дата присвоения кадастрового номера:	25.12.2009
Ранее присвоенный государственный учетный номер:	данные отсутствуют
Адрес:	Российская Федерация, Смоленская область, р-н Ярцевский, г. Ярцево, ул. Энтузиастов, д. 46д
Площадь:	980 +/- 11 кв. м
Кадастровая стоимость, руб.:	962428.6
Кадастровые номера расположенных в пределах земельного участка объектов недвижимости:	данные отсутствуют
Кадастровые номера объектов недвижимости, из которых образован объект недвижимости:	67:25:0010707:249
Кадастровые номера образованных объектов недвижимости:	данные отсутствуют
Сведения о включении объекта недвижимости в состав предприятия как имущественного комплекса:	

Государственный регистратор		ФГИС ЕГРН
полное наименование должности	подпись	инициалы, фамилия

М.П.

Выписка из Единого государственного реестра недвижимости об объекте недвижимости  
**Сведения о характеристиках объекта недвижимости**

<b>Земельный участок</b>			
<small>(вид объекта недвижимости)</small>			
Лист № ____ Раздела <b>1</b>	Всего листов раздела <b>1</b> : ____	Всего разделов: ____	Всего листов выписки: ____
<b>18.10.2022 № 99/2022/500446861</b>			
Кадастровый номер:		<b>67:25:0010707:259</b>	

Категория земель:	Земли населённых пунктов
Виды разрешенного использования:	предпринимательство
Сведения о кадастровом инженере:	Шибовская Татьяна Геннадьевна №67-11-0160
Сведения о лесах, водных объектах и об иных природных объектах, расположенных в пределах земельного участка:	данные отсутствуют
Сведения о том, что земельный участок полностью или частично расположен в границах зоны с особыми условиями использования территории или территории объекта культурного наследия	данные отсутствуют
Сведения о том, что земельный участок расположен в границах особой экономической зоны, территории опережающего социально-экономического развития, зоны территориального развития в Российской Федерации, игровой зоны:	данные отсутствуют
Сведения о том, что земельный участок расположен в границах особо охраняемой природной территории, охотничьих угодий, лесничеств, лесопарков:	данные отсутствуют
Сведения о результатах проведения государственного земельного надзора:	данные отсутствуют
Сведения о расположении земельного участка в границах территории, в отношении которой утвержден проект межевания территории:	данные отсутствуют

Государственный регистратор		ФГИС ЕГРН
полное наименование должности	подпись	инициалы, фамилия

М.П.

Выписка из Единого государственного реестра недвижимости об объекте недвижимости  
**Сведения о характеристиках объекта недвижимости**

<b>Земельный участок</b>			
(вид объекта недвижимости)			
Лист № ____ Раздела <b>1</b>	Всего листов раздела <b>1</b> : ____	Всего разделов: ____	Всего листов выписки: ____
<b>18.10.2022 № 99/2022/500446861</b>			
Кадастровый номер:		<b>67:25:0010707:259</b>	

Условный номер земельного участка:	данные отсутствуют
Сведения о принятии акта и (или) заключении договора, предусматривающих предоставление в соответствии с земельным законодательством исполнительным органом государственной власти или органом местного самоуправления находящегося в государственной или муниципальной собственности земельного участка для строительства наемного дома социального использования или наемного дома коммерческого использования:	данные отсутствуют
Сведения о том, что земельный участок или земельные участки образованы на основании решения об изъятии земельного участка и (или) расположенного на нем объекта недвижимости для государственных или муниципальных нужд:	данные отсутствуют
Сведения о том, что земельный участок образован из земель или земельного участка, государственная собственность на которые не разграничена:	данные отсутствуют
Сведения о наличии земельного спора о местоположении границ земельных участков:	данные отсутствуют
Статус записи об объекте недвижимости:	Сведения об объекте недвижимости имеют статус "актуальные"
Особые отметки:	Сведения о видах разрешенного использования имеют статус «Актуальные незасвидетельствованные». Право (ограничение права, обременение объекта недвижимости) зарегистрировано на данный объект недвижимости с видами разрешенного использования отсутствует. Сведения необходимые для заполнения раздела 3.1 отсутствуют. Сведения необходимые для заполнения раздела 4 отсутствуют.
Получатель выписки:	<b>ШИБОВСКАЯ ТАТЬЯНА ГЕННАДЬЕВНА</b>

Государственный регистратор		ФГИС ЕГРН
полное наименование должности	подпись	инициалы, фамилия

М.П.

Выписка из Единого государственного реестра недвижимости об объекте недвижимости  
Сведения о зарегистрированных правах

<b>Земельный участок</b>		
<small>(вид объекта недвижимости)</small>		
Лист № ____ Раздела <b>2</b>	Всего листов раздела <b>2</b> : ____	Всего разделов: ____
Всего листов выписки: ____		
<b>18.10.2022 № 99/2022/500446861</b>		
Кадастровый номер:		<b>67:25:0010707:259</b>
1.	Правообладатель (правообладатели):	1.1. Азаренков Андрей Алексеевич
2.	Вид, номер и дата государственной регистрации права:	2.1. Собственность, № 67-67-09/056/2010-658 от 27.04.2010
3.	Ограничение прав и обременение объекта недвижимости:	не зарегистрировано
4.	Договоры участия в долевом строительстве:	данные отсутствуют
5.	Заявленные в судебном порядке права требования:	данные отсутствуют
6.	Сведения о возражении в отношении зарегистрированного права:	данные отсутствуют
7.	Сведения о наличии решения об изъятии объекта недвижимости для государственных и муниципальных нужд:	данные отсутствуют
8.	Сведения о невозможности государственной регистрации без личного участия правообладателя или его законного представителя:	
9.	Правопритязания и сведения о наличии поступивших, но не рассмотренных заявлений о проведении государственной регистрации права (перехода, прекращения права), ограничения права или обременения объекта недвижимости, сделки в отношении объекта недвижимости:	данные отсутствуют
10.	Сведения об осуществлении государственной регистрации сделки, права, ограничения права без необходимого в силу закона согласия третьего лица, органа:	данные отсутствуют
11.	Сведения о невозможности государственной регистрации перехода, прекращения, ограничения права на земельный участок из земель сельскохозяйственного назначения:	
Государственный регистратор		ФГИС ЕГРН
полное наименование должности		инициалы, фамилия
		подпись

М.П.

Выписка из Единого государственного реестра недвижимости об объекте недвижимости  
**Описание местоположения земельного участка**

<b>Земельный участок</b>			
(вид объекта недвижимости)			
Лист № ____ Раздела <b>3</b>	Всего листов раздела <b>3</b> : ____	Всего разделов: ____	Всего листов выписки: ____
<b>18.10.2022 № 99/2022/500446861</b>			
Кадастровый номер:		<b>67:25:0010707:259</b>	

План (чертеж, схема) земельного участка			
			
Масштаб 1: данные отсутствуют	Условные обозначения:		

Государственный регистратор		ФГИС ЕГРН
полное наименование должности	подпись	инициалы, фамилия

М.П.



Выписка из Единого государственного реестра недвижимости об объекте недвижимости  
**Описание местоположения земельного участка**

<b>Земельный участок</b>			
(вид объекта недвижимости)			
Лист № ____ Раздела <b>3.2</b>	Всего листов раздела <b>3.2</b> : ____	Всего разделов: ____	Всего листов выписки: ____
<b>18.10.2022 № 99/2022/500446861</b>			
Кадастровый номер:		<b>67:25:0010707:259</b>	

Сведения о характерных точках границы земельного участка				
Система координат				
Зона №				
Номер точки	Координаты		Описание закрепления на местности	Средняя квадратическая погрешность определения координат характерных точек границ земельного участка, м
	X	Y		
1	2	3	4	5
1	489112.6	1265735.33	данные отсутствуют	данные отсутствуют
2	489128.16	1265747.55	данные отсутствуют	данные отсутствуют
3	489127.35	1265771.93	данные отсутствуют	данные отсутствуют
4	489170.74	1265773.55	данные отсутствуют	данные отсутствуют
5	489169.47	1265781.63	данные отсутствуют	данные отсутствуют
6	489110.88	1265779.95	данные отсутствуют	данные отсутствуют

Государственный регистратор		ФГИС ЕГРН
полное наименование должности	подпись	инициалы, фамилия

М.П.

Выписка из Единого государственного реестра недвижимости об объекте недвижимости

**Сведения о характеристиках объекта недвижимости**

На основании запроса от 18.10.2022 г., поступившего на рассмотрение 18.10.2022 г., сообщаем, что согласно записям Единого государственного реестра недвижимости:

<b>Земельный участок</b>			
(вид объекта недвижимости)			
Лист № ___ Раздела <b>1</b>	Всего листов раздела <b>1</b> : ___	Всего разделов: ___	Всего листов выписки: ___
<b>18.10.2022 № 99/2022/500475153</b>			
Кадастровый номер:		<b>67:25:0010703:5539</b>	

Номер кадастрового квартала:	67:25:0010703
Дата присвоения кадастрового номера:	08.06.2020
Ранее присвоенный государственный учетный номер:	данные отсутствуют
Адрес:	Российская Федерация, Смоленская область, Ярцевский муниципальный район, Ярцевское городское поселение, г. Ярцево, ул. Энтузиастов, участок 46Ж
Площадь:	68 +/- 3 кв. м
Кадастровая стоимость, руб.:	32402
Кадастровые номера расположенных в пределах земельного участка объектов недвижимости:	данные отсутствуют
Кадастровые номера объектов недвижимости, из которых образован объект недвижимости:	данные отсутствуют
Кадастровые номера образованных объектов недвижимости:	данные отсутствуют
Сведения о включении объекта недвижимости в состав предприятия как имущественного комплекса:	

Государственный регистратор		ФГИС ЕГРН
полное наименование должности	подпись	инициалы, фамилия

М.П.

Выписка из Единого государственного реестра недвижимости об объекте недвижимости  
**Сведения о характеристиках объекта недвижимости**

<b>Земельный участок</b>			
<small>(вид объекта недвижимости)</small>			
Лист № ____ Раздела <b>1</b>	Всего листов раздела <b>1</b> : ____	Всего разделов: ____	Всего листов выписки: ____
<b>18.10.2022 № 99/2022/500475153</b>			
Кадастровый номер:		<b>67:25:0010703:5539</b>	

Категория земель:	Земли населённых пунктов
Виды разрешенного использования:	бытовое обслуживание
Сведения о кадастровом инженере:	Шибовская Татьяна Геннадьевна №67-11-0160
Сведения о лесах, водных объектах и об иных природных объектах, расположенных в пределах земельного участка:	данные отсутствуют
Сведения о том, что земельный участок полностью или частично расположен в границах зоны с особыми условиями использования территории или территории объекта культурного наследия	данные отсутствуют
Сведения о том, что земельный участок расположен в границах особой экономической зоны, территории опережающего социально-экономического развития, зоны территориального развития в Российской Федерации, игровой зоны:	данные отсутствуют
Сведения о том, что земельный участок расположен в границах особо охраняемой природной территории, охотничьих угодий, лесничеств, лесопарков:	данные отсутствуют
Сведения о результатах проведения государственного земельного надзора:	данные отсутствуют
Сведения о расположении земельного участка в границах территории, в отношении которой утвержден проект межевания территории:	данные отсутствуют

Государственный регистратор		ФГИС ЕГРН
полное наименование должности	подпись	инициалы, фамилия

М.П.

Выписка из Единого государственного реестра недвижимости об объекте недвижимости  
**Сведения о характеристиках объекта недвижимости**

<b>Земельный участок</b>			
(вид объекта недвижимости)			
Лист № ____ Раздела <b>1</b>	Всего листов раздела <b>1</b> : ____	Всего разделов: ____	Всего листов выписки: ____
<b>18.10.2022 № 99/2022/500475153</b>			
Кадастровый номер:		<b>67:25:0010703:5539</b>	

Условный номер земельного участка:	данные отсутствуют
Сведения о принятии акта и (или) заключении договора, предусматривающих предоставление в соответствии с земельным законодательством исполнительным органом государственной власти или органом местного самоуправления находящегося в государственной или муниципальной собственности земельного участка для строительства наемного дома социального использования или наемного дома коммерческого использования:	данные отсутствуют
Сведения о том, что земельный участок или земельные участки образованы на основании решения об изъятии земельного участка и (или) расположенного на нем объекта недвижимости для государственных или муниципальных нужд:	данные отсутствуют
Сведения о том, что земельный участок образован из земель или земельного участка, государственная собственность на которые не разграничена:	данные отсутствуют
Сведения о наличии земельного спора о местоположении границ земельных участков:	данные отсутствуют
Статус записи об объекте недвижимости:	Сведения об объекте недвижимости имеют статус "актуальные"
Особые отметки:	Для данного земельного участка обеспечен доступ посредством земельного участка (земельных участков) с кадастровым номером (кадастровыми номерами) земли общего пользования. Сведения о видах разрешенного использования имеют статус «Актуальные незасвидетельствованные». Право (ограничение права, обременение объекта недвижимости) зарегистрировано на данный объект недвижимости с видами разрешенного использования отсутствует. Сведения необходимые для заполнения раздела 2 отсутствуют. Сведения необходимые для заполнения раздела 3.1 отсутствуют. Сведения необходимые для заполнения раздела 4 отсутствуют.
Получатель выписки:	ШИБОВСКАЯ ТАТЬЯНА ГЕННАДЬЕВНА

Государственный регистратор		ФГИС ЕГРН
полное наименование должности	подпись	инициалы, фамилия

Выписка из Единого государственного реестра недвижимости об объекте недвижимости  
**Сведения о зарегистрированных правах**

Государственный регистратор		ФГИС ЕГРН
полное наименование должности	подпись	инициалы, фамилия

М.П.

Выписка из Единого государственного реестра недвижимости об объекте недвижимости  
**Описание местоположения земельного участка**

<b>Земельный участок</b>			
(вид объекта недвижимости)			
Лист № ____ Раздела <u>3</u>	Всего листов раздела <u>3</u> : ____	Всего разделов: ____	Всего листов выписки: ____
<b>18.10.2022 № 99/2022/500475153</b>			
Кадастровый номер:		<b>67:25:0010703:5539</b>	

План (чертеж, схема) земельного участка			
			
Масштаб 1: данные отсутствуют	Условные обозначения:		

Государственный регистратор		ФГИС ЕГРН
полное наименование должности	подпись	инициалы, фамилия

М.П.

Выписка из Единого государственного реестра недвижимости об объекте недвижимости  
**Описание местоположения земельного участка**

<b>Земельный участок</b>			
(вид объекта недвижимости)			
Лист № ____ Раздела <b>3.2</b>	Всего листов раздела <b>3.2</b> : ____	Всего разделов: ____	Всего листов выписки: ____
<b>18.10.2022 № 99/2022/500475153</b>			
Кадастровый номер:		<b>67:25:0010703:5539</b>	

Сведения о характерных точках границы земельного участка				
Система координат				
Зона №				
Номер точки	Координаты		Описание закрепления на местности	Средняя квадратическая погрешность определения координат характерных точек границ земельного участка, м
	X	Y		
1	2	3	4	5
1	489174.51	1265753.82	данные отсутствуют	данные отсутствуют
2	489174.21	1265778.9	данные отсутствуют	данные отсутствуют
3	489169.47	1265781.63	данные отсутствуют	данные отсутствуют
4	489170.74	1265773.55	данные отсутствуют	данные отсутствуют
5	489173.69	1265754.67	данные отсутствуют	данные отсутствуют

Государственный регистратор		ФГИС ЕГРН
полное наименование должности	подпись	инициалы, фамилия

М.П.