

ПРОЕКТ МЕЖЕВАНИЯ ТЕРРИТОРИИ

РФ, Смоленская область, Ярцевский район, Подрощинское сельское поселение,
д. Подроща, пер. Центральный

4. Сведения о кадастровом инженерере:

Фамилия, имя, отчество (при наличии отчества) Шибовская Татьяна Геннадьевна

№ квалификационного аттестата кадастрового инженера 67-11-0160

Контактный телефон 8-910-710-4434

Почтовый адрес и адрес электронной почты, по которым осуществляется связь с кадастровым инженером
Смоленская обл., г. Ярцево, просп. Metallургов, д.5, кв.3;
tanya000007@yandex.ru

Сокращенное наименование юридического лица, если кадастровый инженер является работником юридического лица —

Подпись _____ Дата «__» _____ 20__ г.

Место для оттиска печати кадастрового инженера

5. Проект межевания земельных участков утвержден:

Постановление Администрации муниципального образования "Ярцевский район" Смоленской области Дата «__» _____ 20__ г.

ПРОЕКТ МЕЖЕВАНИЯ ЗЕМЕЛЬНЫХ УЧАСТКОВ**Содержание**

№ п/п	Разделы проекта межевания	Номера листов
1	2	3
0	Пояснительная записка	3
1	Исходные данные	4
2	Сведения об образуемых земельных участках и их частях	5,6
3	Сведения об измененных земельных участках и их частях	7
4	Проектный план	8,9

ПРОЕКТ МЕЖЕВАНИЯ ТЕРРИТОРИИ**Пояснительная записка**

Подготовка проекта межевания территории осуществляется применительно к территории, расположенной в границах одного или нескольких смежных элементов планировочной структуры, границах определенной правилами землепользования и застройки территориальной зоны и (или) границах установленной схемой территориального планирования муниципального района, генеральным планом поселения, городского округа функциональной зоны.

Подготовка проекта межевания территории осуществляется для: определения местоположения границ образуемых и изменяемых земельных участков.

Проектом межевания территории, утвержденным Постановлением администрации Подροщинского сельского поселения Ярцевского района Смоленской области от 08.06.2016 № 69, образован земельный участок под дорогой общего пользования. Земельный участок поставлен на учет ГКН с кадастровым номером 67:25:0900101:249. Разрешенное использование "общее пользование территории (часть территории под дорогой общего пользования)", площадь 4156 кв.м. Участок находится в государственной собственности и предоставлен МО Подрощинское сельское поселение Ярцевского района Смоленской области на праве постоянного (бессрочного) пользования.

Настоящий проект межевания территории изготовлен с целью раздела вышеуказанного земельного участка с сохранением исходного земельного участка.

При разделе из исходного земельного участка образуется ЗУ 67:25:0900101:249:ЗУ1, площадью 2289 кв.м., расположенный по адресу: РФ, Смоленская область, Ярцевский район, Подрощинское сельское поселение, д. Подроща, пер. Центральный. Вид разрешенного использования- улично-дорожная сеть (Размещение объектов улично-дорожной сети: автомобильных дорог, трамвайных путей и пешеходных тротуаров в границах населенных пунктов, пешеходных переходов, бульваров, площадей, проездов, велодорожек и объектов велотранспортной и инженерной инфраструктуры), код, числовое обозначение вида разрешенного использования земельного участка по классификатору- 12.0.1.

ПРОЕКТ МЕЖЕВАНИЯ ТЕРРИТОРИИ**Исходные данные****Перечень документов, использованных при подготовке проекта межевания**

№ п/п	Наименование документа	Реквизиты документа
1	2	3
1	Правила землепользования и застройки Подорощинского сельского поселения Ярцевского района Смоленской области	№ б/н, от 28 апреля 2021 г.
2	Постановление администрации Подорощинского сельского поселения Ярцевского района Смоленской области	№ 69, от 8 июня 2016 г.
3	Проект межевания территории	№ 69, от 8 июня 2016 г.
4	Кадастровый план территории	№ КУВИ-001/2022-208279446, от 21 ноября 2022 г., документ выдан Филиал Федерального государственного бюджетного учреждения «Федеральная кадастровая палата Федеральной службы государственной регистрации, кадастра и картографии» по Смоленской области

Сведения об образуемых земельных участках

1. Сведения о характерных точках границ образуемого земельного участка					
67:25:0900101:249:ЗУ1 : обозначение земельного участка					
Система координат			МСК-67, зона 1		Зона № 1
Обозначение характерных точек границ	Координаты, м		Метод определения координат	Формулы, примененные для расчета средней квадратической погрешности определения координат характерных точек границ (Mt), с подставленными в такие формулы значениями и итоговые (вычисленные) значения Mt, м	Описание закрепления точки
	X	Y			
1	2	3	4	5	6
1	483 190,16	1 259 099,86	Метод спутниковых геодезических измерений (определений)	$\sqrt{(m_0^2 + m_1^2)} = \sqrt{(0,07^2 + 0,07^2)} = 0,10$	Закрепление отсутствует
2	483 186,06	1 259 102,55			
3	483 183,72	1 259 105,75			
4	483 183,21	1 259 112,11			
5	483 201,25	1 259 277,89			
6	483 203,56	1 259 295,82			
7	483 211,98	1 259 364,50			
8	483 210,41	1 259 370,32			
9	483 197,95	1 259 386,42			
10	483 195,83	1 259 371,27			
11	483 203,63	1 259 353,28			
12	483 203,63	1 259 340,98			
13	483 195,19	1 259 288,18			
14	483 193,85	1 259 282,21			
15	483 191,65	1 259 280,34			
16	483 188,22	1 259 279,12			
17	483 187,40	1 259 273,56			
18	483 191,19	1 259 272,38			
19	483 192,36	1 259 269,77			
20	483 175,52	1 259 111,81			
21	483 173,95	1 259 106,32			
22	483 170,81	1 259 103,84			
23	483 166,37	1 259 101,36			
1	483 190,16	1 259 099,86			

2. Сведения о частях границ образуемого земельного участка 67:25:0900101:249:ЗУ1 :
обозначение земельного участка

Обозначение части границ		Горизонтальное проложение (S), м	Описание прохождения части границ
от т.	до т.		
1	2	3	4
1	2	4,90	—
2	3	3,96	
3	4	6,38	
4	5	166,76	
5	6	18,08	
6	7	69,19	
7	8	6,03	
8	9	20,36	
9	10	15,30	
10	11	19,61	
11	12	12,30	
12	13	53,47	
13	14	6,12	
14	15	2,89	
15	16	3,64	
16	17	5,62	
17	18	3,97	
18	19	2,86	
19	20	158,86	
20	21	5,71	
21	22	4,00	
22	23	5,09	
23	1	23,84	

3. Сведения об образовании земельных участков путем перераспределения:				
Обозначение земельного участка _____ :				
№ п/п	Источник образования		Сведения о частях земельных участков (земель), включаемых в образуемый земельный участок	
	Кадастровый номер земельного участка (учетный номер кадастрового квартала)	Площадь (P), м ²	Обозначение	Площадь (P), м ²
1	2	3	4	5
—	—	—	—	—
4. Сведения о характеристиках образуемого земельного участка _____ 67:25:0900101:249:3У1 _____ : обозначение земельного участка				
№ п/п	Наименование характеристики земельного участка	Значение характеристики		
1	2	3		
1	Адрес земельного участка	—		
2	Сведения о местоположении земельного участка в структурированном в соответствии с федеральной информационной адресной системой виде (при отсутствии адреса земельного участка)	215814, Российская Федерация, Смоленская область, Ярцевский район, Подроща деревня, Центральный переулок		
3	Дополнительные сведения о местоположении земельного участка	Подрощинское сельское поселение		
4	Категория земель	Земли населенных пунктов		
5	Вид (виды) разрешенного использования земельного участка	улично-дорожная сеть		
5.1.	Дополнительные сведения об использовании земельного участка	—		
6	Реестровый номер границ территориальной зоны или в случае отсутствия такого реестрового номера ее индивидуальное обозначение (вид, тип, номер, индекс)	—		
7	Площадь земельного участка ± величина предельной погрешности определения (вычисления) площади (P ± ΔP), м ²	2 289 ± 17		
8	Формулы, примененные для вычисления предельной погрешности определения площади земельного участка, с подставленными в такие формулы значениями и итоговые (вычисленные) значения (ΔP), м ²	$3,5 * M * \sqrt{(P)} = 3,5 * 0,10 * \sqrt{(2\ 289,00)} = 17$		
9	Предельный минимальный и максимальный размер земельного участка (P _{мин}) и (P _{макс}), м ²	— —		
10	Кадастровый или иной государственный учетный номер (инвентарный) объекта недвижимости, расположенного на образуемом земельном участке	—		
11	Кадастровые номера исходных земельных участков	67:25:0900101:249		
12	Условный номер земельного участка	—		
13	Учетный номер проекта межевания территории	—		
14	Дополнительные сведения об образовании земельного участка	—		
15	Сведения о земельных участках (землях общего пользования, территории общего пользования), посредством которых обеспечивается доступ	Земли общего пользования		
16	Иные сведения	—		

*******ПРОЕКТ МЕЖЕВАНИЯ****Сведения об измененных земельных участках и их частях****1. Список измененных земельных участков:**

№ п/п	Кадастровый номер измененного участка	Кадастровые номера земельных участков, входящих в состав измененного земельного участка, из которых образованы земельные участки	Площадь (P), м ²	Обозначение образуемого земельного участка
1	2	3	4	5
1	67:25:0900101:249	—	4 155	67:25:0900101:249:3У1

2. Сведения об образуемых частях измененных земельных участков:

Кадастровый номер земельного участка _____

№ п/п	Обозначение части	Площадь (P), м ²	Характеристика части (в том числе содержание ограничения (обременения) прав)
1	2	3	4
—	—	—	—

3. Список собственников измененных земельных участков:

№ п/п	Кадастровый номер измененного земельного участка	Сведения о собственниках	Размер доли в праве общей долевой собственности на измененный земельный участок
1	2	3	5

ПРОЕКТ МЕЖЕВАНИЯ

Проектный план



Масштаб 1:2 000

Условные обозначения:

- 7 - Существующая точка, имеющиеся в ГКН сведения о которой позволяют однозначно определить ее местоположение
- (красная линия) - Вновь образованная часть границы, сведения о которой достаточны для определения ее местоположения
- (черная линия) - Существующая часть границы, имеющиеся в ГКН сведения о которой достаточны для определения ее местоположения

Кадастровый инженер

_____ /
(подпись)

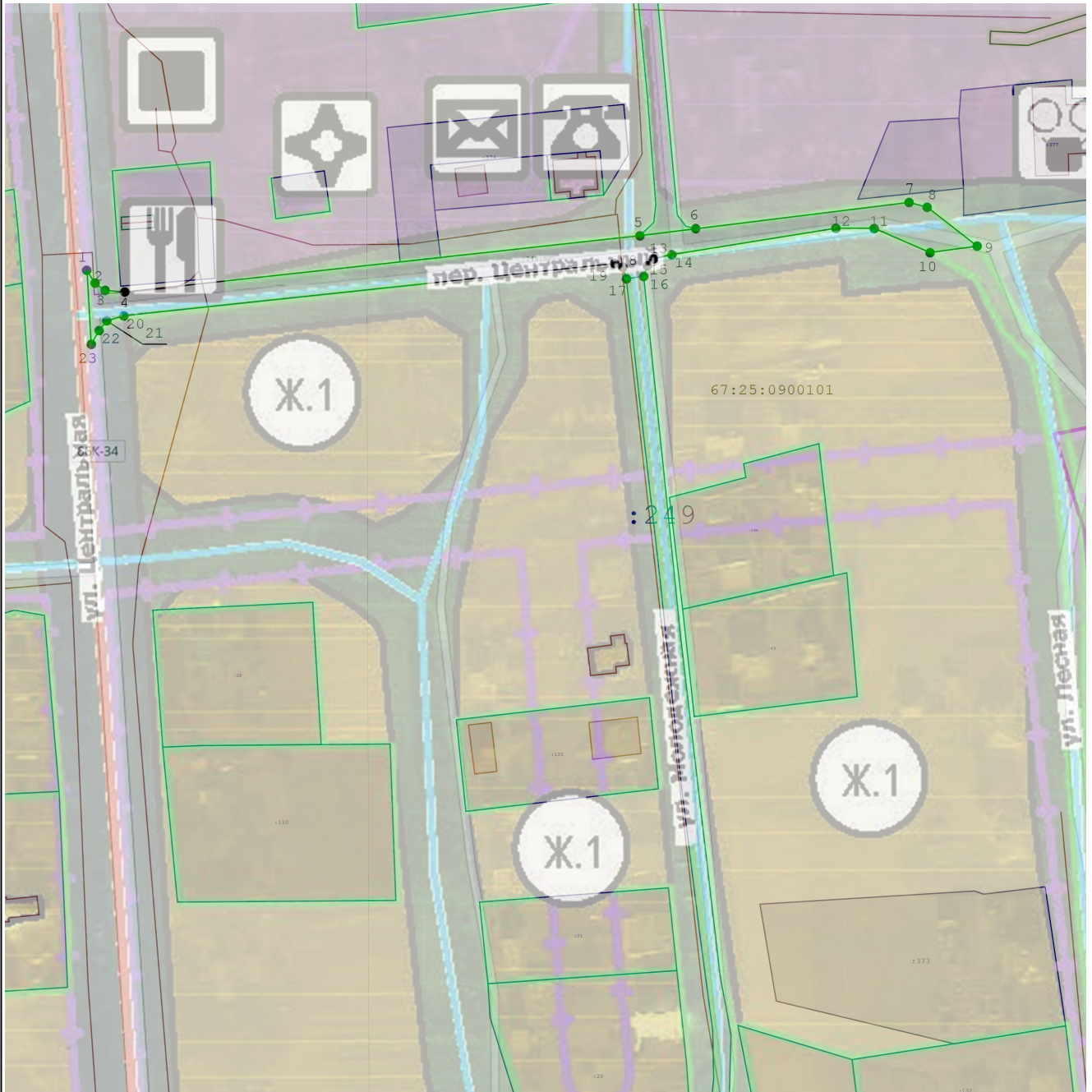
Шибовская Т.Г.

_____ /
(расшифровка подписи)« _____ » _____ 20 _____ г.
(дата)

М.П.

ПРОЕКТ МЕЖЕВАНИЯ

Проектный план



Масштаб 1:2 000

Условные обозначения:

- 7 - Существующая точка, имеющиеся в ГКН сведения о которой позволяют однозначно определить ее местоположение
- (red line) - Вновь образованная часть границы, сведения о которой достаточны для определения ее местоположения
- (black line) - Существующая часть границы, имеющиеся в ГКН сведения о которой достаточны для определения ее местоположения

Кадастровый инженер

_____ / _____
(подпись)

Шибовская Т.Г.

_____ / _____
(расшифровка подписи)« _____ » _____ 20 _____ г.
(дата)

М.П.

Филиал публично-правовой компании "Роскадастр" по Смоленской области

полное наименование органа регистрации прав

Раздел 1

Выписка из Единого государственного реестра недвижимости об объекте недвижимости

Сведения о характеристиках объекта недвижимости

На основании запроса от 09.02.2023, поступившего на рассмотрение 09.02.2023, сообщаем, что согласно записям Единого государственного реестра недвижимости:

Земельный участок			
<small>(вид объекта недвижимости)</small>			
Лист № ___ Раздела 1	Всего листов раздела 1 : ___	Всего разделов: 0	Всего листов выписки: 17
09.02.2023 № КУВИ-001/2023-31934086			
Кадастровый номер:		67:25:0900101:249	

Номер кадастрового квартала:	67:25:0900101
Дата присвоения кадастрового номера:	05.12.2016
Ранее присвоенный государственный учетный номер:	данные отсутствуют
Адрес:	Смоленская область, р-н Ярцевский, д Подроща, ул Молодежная
Площадь:	4156 +/-23 кв. м
Кадастровая стоимость, руб.:	344657.08
Кадастровые номера расположенных в пределах земельного участка объектов недвижимости:	67:25:0900101:241
Кадастровые номера объектов недвижимости, из которых образован объект недвижимости:	данные отсутствуют
Кадастровые номера образованных объектов недвижимости:	данные отсутствуют
Сведения о включении объекта недвижимости в состав предприятия как имущественного комплекса:	данные отсутствуют

полное наименование должности	подпись	инициалы, фамилия

М.П.

Выписка из Единого государственного реестра недвижимости об объекте недвижимости

Сведения о характеристиках объекта недвижимости

Земельный участок			
(вид объекта недвижимости)			
Лист № <u> </u> Раздела 1	Всего листов раздела 1 : <u> </u>	Всего разделов: 0	Всего листов выписки: 17
09.02.2023 № КУВИ-001/2023-31934086			
Кадастровый номер:		67:25:0900101:249	

Категория земель:	Земли населенных пунктов
Виды разрешенного использования:	общее пользование территории (часть территории под дорогой общего пользования)
Сведения о кадастровом инженерере:	Шавелкина Анастасия Александровна
Сведения о лесах, водных объектах и об иных природных объектах, расположенных в пределах земельного участка:	данные отсутствуют
Сведения о том, что земельный участок полностью или частично расположен в границах зоны с особыми условиями использования территории или территории объекта культурного наследия	Земельный участок полностью (частично) расположен в границах 67:25-6.999
Сведения о том, что земельный участок расположен в границах особой экономической зоны, территории опережающего социально-экономического развития, зоны территориального развития в Российской Федерации, игровой зоны:	данные отсутствуют
Сведения о том, что земельный участок расположен в границах особо охраняемой природной территории, охотничьих угодий, лесничеств, лесопарков:	данные отсутствуют
Сведения о результатах проведения государственного земельного надзора:	данные отсутствуют
Сведения о расположении земельного участка в границах территории, в отношении которой утвержден проект межевания территории:	данные отсутствуют

полное наименование должности	подпись	инициалы, фамилия

М.П.

Выписка из Единого государственного реестра недвижимости об объекте недвижимости

Сведения о характеристиках объекта недвижимости

Земельный участок			
(вид объекта недвижимости)			
Лист № <u> </u> Раздела <u>1</u>	Всего листов раздела <u>1</u> : <u> </u>	Всего разделов: <u>0</u>	Всего листов выписки: <u>17</u>
09.02.2023 № КУВИ-001/2023-31934086			
Кадастровый номер:		67:25:0900101:249	

Условный номер земельного участка:	данные отсутствуют
Сведения о принятии акта и (или) заключении договора, предусматривающих предоставление в соответствии с земельным законодательством исполнительным органом государственной власти или органом местного самоуправления находящегося в государственной или муниципальной собственности земельного участка для строительства наемного дома социального использования или наемного дома коммерческого использования:	данные отсутствуют
Сведения о том, что земельный участок или земельные участки образованы на основании решения об изъятии земельного участка и (или) расположенного на нем объекта недвижимости для государственных или муниципальных нужд:	данные отсутствуют
Сведения о том, что земельный участок образован из земель или земельного участка, государственная собственность на которые не разграничена:	данные отсутствуют
Сведения о наличии земельного спора о местоположении границ земельных участков:	данные отсутствуют
Статус записи об объекте недвижимости:	Сведения об объекте недвижимости имеют статус "актуальные"
Особые отметки:	Сведения об ограничениях права на объект недвижимости, обременениях данного объекта, не зарегистрированных в реестре прав, ограничений прав и обременений недвижимого имущества: Вид ограничения (обременения): Ограничения прав на земельный участок, предусмотренные статьей 56 Земельного кодекса Российской Федерации; срок действия: с 30.01.2023; Реквизиты документа-основания: Документ, содержащий необходимые для внесения в государственный кадастр недвижимости сведения об установлении или изменении территориальной зоны или зоны с особыми условиями использования территорий, либо об отмене установления такой зоны от 2023-01-17 № б/н; Документ, воспроизводящий сведения, содержащиеся в решении об установлении или изменении границ зон с особыми условиями использования территорий от 2023-01-17 № б/н; Постановление Правительства Российской Федерации "О порядке установления охранных зон объектов электросетевого хозяйства и особых условий использования земельных участков, расположенных в границах таких зон" от 2009-02-24 № 160 выдан: Правительство РФ .
Получатель выписки:	ШИБОВСКАЯ ТАТЬЯНА ГЕННАДЬЕВНА

полное наименование должности	подпись	инициалы, фамилия

Выписка из Единого государственного реестра недвижимости об объекте недвижимости
Сведения о зарегистрированных правах

Земельный участок	
<small>(вид объекта недвижимости)</small>	
Лист № ___ Раздела 2	Всего листов раздела 2 : ___
Всего разделов: 0	Всего листов выписки: 17
09.02.2023 № КУВИ-001/2023-31934086	
Кадастровый номер:	67:25:0900101:249
1. Правообладатель (правообладатели):	1.1.
2. Вид, номер и дата государственной регистрации права:	2.1. Постоянное (бессрочное) пользование: 67:25:0900101:249-67/111/2019-1, 19.11.2019
3. Ограничение прав и обременение объекта недвижимости:	не зарегистрировано
4. Договоры участия в долевом строительстве:	данные отсутствуют
5. Заявленные в судебном порядке права требования:	данные отсутствуют
6. Сведения о возражении в отношении зарегистрированного права:	данные отсутствуют
7. Сведения о наличии решения об изъятии объекта недвижимости для государственных и муниципальных нужд:	данные отсутствуют
8. Сведения о невозможности государственной регистрации без личного участия правообладателя или его законного представителя:	данные отсутствуют
9. Правовитязания и сведения о наличии поступивших, но не рассмотренных заявлений о проведении государственной регистрации права (перехода, прекращения права), ограничения права или обременения объекта недвижимости, сделки в отношении объекта недвижимости:	отсутствуют
10. Сведения об осуществлении государственной регистрации сделки, права, ограничения права без необходимого в силу закона согласия третьего лица, органа:	данные отсутствуют
11. Сведения о невозможности государственной регистрации перехода, прекращения, ограничения права на земельный участок из земель сельскохозяйственного назначения:	данные отсутствуют

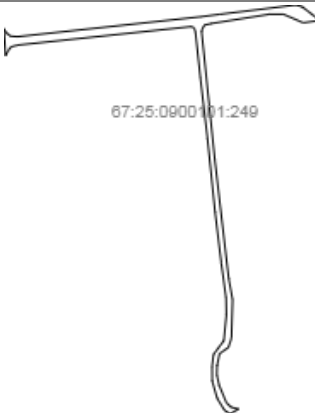
полное наименование должности	подпись	инициалы, фамилия

М.П.

Выписка из Единого государственного реестра недвижимости об объекте недвижимости
Описание местоположения земельного участка

Земельный участок			
(вид объекта недвижимости)			
Лист № ___ Раздела 3	Всего листов раздела 3 : ___	Всего разделов: 0	Всего листов выписки: 17
09.02.2023 № КУВИ-001/2023-31934086			
Кадастровый номер:		67:25:0900101:249	

План (чертеж, схема) земельного участка

			
Масштаб 1: _____	Условные обозначения:		

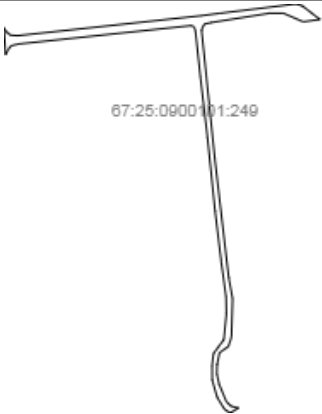
полное наименование должности	подпись	инициалы, фамилия

М.П.

Выписка из Единого государственного реестра недвижимости об объекте недвижимости
Описание местоположения земельного участка

Земельный участок			
(вид объекта недвижимости)			
Лист № ___ Раздела <u>3</u>	Всего листов раздела <u>3</u> : ___	Всего разделов: <u>0</u>	Всего листов выписки: <u>17</u>
09.02.2023 № КУВИ-001/2023-31934086			
Кадастровый номер:		67:25:0900101:249	

План (чертеж, схема) земельного участка

			
Масштаб 1: _____	Условные обозначения:		

полное наименование должности	подпись	инициалы, фамилия

М.П.

Выписка из Единого государственного реестра недвижимости об объекте недвижимости
Описание местоположения земельного участка

Земельный участок			
<small>(вид объекта недвижимости)</small>			
Лист № <u> </u> Раздела 3.1	Всего листов раздела 3.1 : <u> </u>	Всего разделов: 0	Всего листов выписки: 17
09.02.2023 № КУВИ-001/2023-31934086			
Кадастровый номер:		67:25:0900101:249	

Описание местоположения границ земельного участка							
Номер п/п	Номер точки		Дирекционный угол	Горизонтальное проложение, м	Описание закрепления на местности	Кадастровые номера смежных участков	Сведения об адресах правообладателей смежных земельных участков
	начальная	конечная					
1	2	3	4	5	6	7	8
1	1	2	146°43.9'	4.9	—	данные отсутствуют	адрес отсутствует
2	2	3	126°10.6'	3.96	—	данные отсутствуют	адрес отсутствует
3	3	4	94°35.1'	6.38	—	данные отсутствуют	адрес отсутствует
4	4	5	83°47.4'	166.76	—	данные отсутствуют	адрес отсутствует
5	5	6	82°39.5'	18.08	—	67:25:0900101:247	адрес отсутствует
6	6	7	83°0.7'	69.19	—	данные отсутствуют	адрес отсутствует
7	7	8	105°5.8'	6.03	—	данные отсутствуют	адрес отсутствует
8	8	9	127°44.2'	20.36	—	данные отсутствуют	адрес отсутствует
9	9	10	262°2.0'	15.3	—	67:25:0000000:710	адрес отсутствует
10	10	11	293°26.4'	19.61	—	данные отсутствуют	адрес отсутствует
11	11	12	270°0.0'	12.3	—	данные отсутствуют	адрес отсутствует
12	12	13	260°55.1'	53.47	—	данные отсутствуют	адрес отсутствует
13	13	14	257°20.9'	6.12	—	данные отсутствуют	адрес отсутствует
14	14	15	220°21.9'	2.89	—	данные отсутствуют	адрес отсутствует
15	15	16	199°34.8'	3.64	—	данные отсутствуют	адрес отсутствует

--	--	--	--	--	--	--	--

Выписка из Единого государственного реестра недвижимости об объекте недвижимости
Описание местоположения земельного участка

Земельный участок			
<small>(вид объекта недвижимости)</small>			
Лист № <u> </u> Раздела 3.1	Всего листов раздела 3.1 : <u> </u>	Всего разделов: 0	Всего листов выписки: 17
09.02.2023 № КУВИ-001/2023-31934086			
Кадастровый номер:		67:25:0900101:249	

Описание местоположения границ земельного участка							
Номер п/п	Номер точки		Дирекционный угол	Горизонтальное проложение, м	Описание закрепления на местности	Кадастровые номера смежных участков	Сведения об адресах правообладателей смежных земельных участков
	начальная	конечная					
1	2	3	4	5	6	7	8
16	16	17	174°7.9'	117.57	—	данные отсутствуют	адрес отсутствует
17	17	18	173°20.4'	108.29	—	данные отсутствуют	адрес отсутствует
18	18	19	169°33.1'	19.57	—	данные отсутствуют	адрес отсутствует
19	19	20	181°39.4'	34.93	—	данные отсутствуют	адрес отсутствует
20	20	21	198°27.3'	8.88	—	данные отсутствуют	адрес отсутствует
21	21	22	234°19.7'	9.95	—	данные отсутствуют	адрес отсутствует
22	22	23	191°23.5'	10.94	—	данные отсутствуют	адрес отсутствует
23	22	22	—	—	—	67:25:0900101:142	адрес отсутствует
24	23	24	181°24.0'	8.59	—	данные отсутствуют	адрес отсутствует
25	24	25	167°29.9'	9.33	—	данные отсутствуют	адрес отсутствует
26	25	26	157°33.0'	17.39	—	данные отсутствуют	адрес отсутствует
27	26	27	133°29.1'	5.89	—	данные отсутствуют	адрес отсутствует
28	27	28	103°37.1'	6.67	—	данные отсутствуют	адрес отсутствует
29	28	29	238°1.8'	8.59	—	67:25:0000000:710	адрес отсутствует
30	29	30	303°4.7'	6.23	—	данные отсутствуют	адрес отсутствует

полное наименование должности	подпись	инициалы, фамилия
-------------------------------	---------	-------------------

М.П.

Выписка из Единого государственного реестра недвижимости об объекте недвижимости
Описание местоположения земельного участка

Земельный участок			
(вид объекта недвижимости)			
Лист № <u> </u> Раздела 3.1	Всего листов раздела 3.1 : <u> </u>	Всего разделов: 0	Всего листов выписки: 17
09.02.2023 № КУВИ-001/2023-31934086			
Кадастровый номер:		67:25:0900101:249	

Описание местоположения границ земельного участка							
Номер п/п	Номер точки		Дирекционный угол	Горизонтальное проложение, м	Описание закрепления на местности	Кадастровые номера смежных участков	Сведения об адресах правообладателей смежных земельных участков
	начальная	конечная					
1	2	3	4	5	6	7	8
31	30	31	328°23.7'	12.73	—	данные отсутствуют	адрес отсутствует
32	31	32	344°7.3'	16.3	—	данные отсутствуют	адрес отсутствует
33	32	33	359°26.1'	13.19	—	данные отсутствуют	адрес отсутствует
34	33	34	6°42.2'	10.96	—	данные отсутствуют	адрес отсутствует
35	34	35	36°44.8'	15.76	—	данные отсутствуют	адрес отсутствует
36	35	36	5°28.8'	23.25	—	данные отсутствуют	адрес отсутствует
37	36	37	359°2.7'	15.6	—	данные отсутствуют	адрес отсутствует
38	37	38	352°14.0'	31.89	—	данные отсутствуют	адрес отсутствует
39	38	39	353°3.8'	46.53	—	данные отсутствуют	адрес отсутствует
40	39	40	354°7.0'	67.7	—	данные отсутствуют	адрес отсутствует
41	40	41	353°18.1'	54.87	—	данные отсутствуют	адрес отсутствует
42	41	42	353°54.1'	41.98	—	данные отсутствуют	адрес отсутствует
43	42	43	342°42.4'	3.97	—	данные отсутствуют	адрес отсутствует
44	43	44	294°8.8'	2.86	—	данные отсутствуют	адрес отсутствует
45	44	45	263°54.9'	158.86	—	данные отсутствуют	адрес отсутствует

полное наименование должности	подпись	инициалы, фамилия
-------------------------------	---------	-------------------

М.П.

Выписка из Единого государственного реестра недвижимости об объекте недвижимости
Описание местоположения земельного участка

Земельный участок			
(вид объекта недвижимости)			
Лист № <u> </u> Раздела 3.1	Всего листов раздела 3.1 : <u> </u>	Всего разделов: 0	Всего листов выписки: 17
09.02.2023 № КУВИ-001/2023-31934086			
Кадастровый номер:		67:25:0900101:249	

Описание местоположения границ земельного участка							
Номер п/п	Номер точки		Дирекционный угол	Горизонтальное проложение, м	Описание закрепления на местности	Кадастровые номера смежных участков	Сведения об адресах правообладателей смежных земельных участков
	начальная	конечная					
1	2	3	4	5	6	7	8
46	45	46	254°2.5'	5.71	—	данные отсутствуют	адрес отсутствует
47	46	47	218°18.1'	4.0	—	данные отсутствуют	адрес отсутствует
48	47	48	209°11.2'	5.09	—	данные отсутствуют	адрес отсутствует
49	48	1	356°23.5'	23.84	—	данные отсутствуют	адрес отсутствует

полное наименование должности	подпись	инициалы, фамилия

М.П.

Выписка из Единого государственного реестра недвижимости об объекте недвижимости
Описание местоположения земельного участка

Земельный участок			
(вид объекта недвижимости)			
Лист № ___ Раздела 3.2	Всего листов раздела 3.2 : ___	Всего разделов: 0	Всего листов выписки: 17
09.02.2023 № КУВИ-001/2023-31934086			
Кадастровый номер:		67:25:0900101:249	

Сведения о характерных точках границы земельного участка				
Система координат: МСК_67				
Номер точки	Координаты		Описание закрепления на местности	Средняя квадратическая погрешность определения координат характерных точек границ земельного участка, м
	X	Y		
1	2	3	4	5
1	483190.16	1259099.86	данные отсутствуют	0.1
2	483186.06	1259102.55	данные отсутствуют	0.1
3	483183.72	1259105.75	данные отсутствуют	0.1
4	483183.21	1259112.11	данные отсутствуют	0.1
5	483201.25	1259277.89	данные отсутствуют	0.1
6	483203.56	1259295.82	данные отсутствуют	0.1
7	483211.98	1259364.5	данные отсутствуют	0.1
8	483210.41	1259370.32	данные отсутствуют	0.1
9	483197.95	1259386.42	данные отсутствуют	0.1
10	483195.83	1259371.27	данные отсутствуют	0.1
11	483203.63	1259353.28	данные отсутствуют	0.1
12	483203.63	1259340.98	данные отсутствуют	0.1
13	483195.19	1259288.18	данные отсутствуют	0.1
14	483193.85	1259282.21	данные отсутствуют	0.1
15	483191.65	1259280.34	данные отсутствуют	0.1

полное наименование должности	подпись	инициалы, фамилия

М.П.

Выписка из Единого государственного реестра недвижимости об объекте недвижимости
Описание местоположения земельного участка

Земельный участок			
(вид объекта недвижимости)			
Лист № <u> </u> Раздела 3.2	Всего листов раздела 3.2 : <u> </u>	Всего разделов: 0	Всего листов выписки: 17
09.02.2023 № КУВИ-001/2023-31934086			
Кадастровый номер:		67:25:0900101:249	

Сведения о характерных точках границы земельного участка				
Система координат: МСК_67				
Номер точки	Координаты		Описание закрепления на местности	Средняя квадратическая погрешность определения координат характерных точек границ земельного участка, м
	X	Y		
1	2	3	4	5
16	483188.22	1259279.12	данные отсутствуют	0.1
17	483071.27	1259291.14	данные отсутствуют	0.1
18	482963.71	1259303.7	данные отсутствуют	0.1
19	482944.46	1259307.25	данные отсутствуют	0.1
20	482909.54	1259306.24	данные отсутствуют	0.1
21	482901.12	1259303.43	данные отсутствуют	0.1
22	482895.32	1259295.35	данные отсутствуют	0.1
23	482884.6	1259293.19	данные отсутствуют	0.1
24	482876.01	1259292.98	данные отсутствуют	0.1
25	482866.9	1259295	данные отсутствуют	0.1
26	482850.83	1259301.64	данные отсутствуют	0.1
27	482846.78	1259305.91	данные отсутствуют	0.1
28	482845.21	1259312.39	данные отсутствуют	0.1
29	482840.66	1259305.1	данные отсутствуют	0.1
30	482844.06	1259299.88	данные отсутствуют	0.1

полное наименование должности	подпись	инициалы, фамилия

М.П.

Выписка из Единого государственного реестра недвижимости об объекте недвижимости
Описание местоположения земельного участка

Земельный участок			
<small>(вид объекта недвижимости)</small>			
Лист № <u> </u> Раздела 3.2	Всего листов раздела 3.2 : <u> </u>	Всего разделов: 0	Всего листов выписки: 17
09.02.2023 № КУВИ-001/2023-31934086			
Кадастровый номер:		67:25:0900101:249	

Сведения о характерных точках границы земельного участка				
Система координат: МСК_67				
Номер точки	Координаты		Описание закрепления на местности	Средняя квадратическая погрешность определения координат характерных точек границ земельного участка, м
	X	Y		
1	2	3	4	5
31	482854.9	1259293.21	данные отсутствуют	0.1
32	482870.58	1259288.75	данные отсутствуют	0.1
33	482883.77	1259288.62	данные отсутствуют	0.1
34	482894.66	1259289.9	данные отсутствуют	0.1
35	482907.29	1259299.33	данные отсутствуют	0.1
36	482930.43	1259301.55	данные отсутствуют	0.1
37	482946.03	1259301.29	данные отсутствуют	0.1
38	482977.63	1259296.98	данные отсутствуют	0.1
39	483023.82	1259291.36	данные отсутствуют	0.1
40	483091.16	1259284.42	данные отсутствуют	0.1
41	483145.66	1259278.02	данные отсутствуют	0.1
42	483187.4	1259273.56	данные отсутствуют	0.1
43	483191.19	1259272.38	данные отсутствуют	0.1
44	483192.36	1259269.77	данные отсутствуют	0.1
45	483175.52	1259111.81	данные отсутствуют	0.1

полное наименование должности	подпись	инициалы, фамилия

М.П.

Выписка из Единого государственного реестра недвижимости об объекте недвижимости
Описание местоположения земельного участка

Земельный участок			
(вид объекта недвижимости)			
Лист № ___ Раздела 3.2	Всего листов раздела 3.2 : ___	Всего разделов: 0	Всего листов выписки: 17
09.02.2023 № КУВИ-001/2023-31934086			
Кадастровый номер:		67:25:0900101:249	

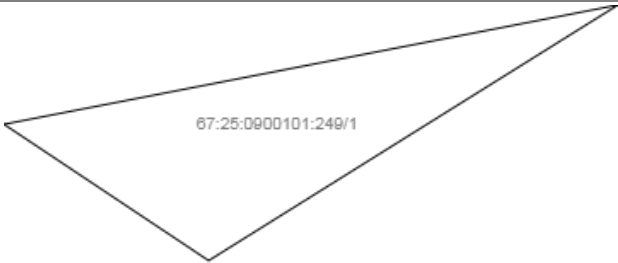
Сведения о характерных точках границы земельного участка				
Система координат: МСК_67				
Номер точки	Координаты		Описание закрепления на местности	Средняя квадратическая погрешность определения координат характерных точек границ земельного участка, м
	X	Y		
1	2	3	4	5
46	483173.95	1259106.32	данные отсутствуют	0.1
47	483170.81	1259103.84	данные отсутствуют	0.1
48	483166.37	1259101.36	данные отсутствуют	0.1
1	483190.16	1259099.86	данные отсутствуют	0.1

полное наименование должности	подпись	инициалы, фамилия

М.П.

Выписка из Единого государственного реестра недвижимости об объекте недвижимости
Сведения о частях земельного участка

Земельный участок			
<small>(вид объекта недвижимости)</small>			
Лист № ___ Раздела 4	Всего листов раздела 4 : ___	Всего разделов: 0	Всего листов выписки: 17
09.02.2023 № КУВИ-001/2023-31934086			
Кадастровый номер:		67:25:0900101:249	

План (чертеж, схема) части земельного участка		Учетный номер части: 67:25:0900101:249/1	
			
Масштаб 1: _____	Условные обозначения:		

полное наименование должности	подпись	инициалы, фамилия

М.П.

Выписка из Единого государственного реестра недвижимости об объекте недвижимости
Сведения о частях земельного участка

Земельный участок			
<small>(вид объекта недвижимости)</small>			
Лист № ___ Раздела 4.1	Всего листов раздела 4.1 : ___	Всего разделов: 0	Всего листов выписки: 17
09.02.2023 № КУВИ-001/2023-31934086			
Кадастровый номер:		67:25:0900101:249	

Учетный номер части	Площадь (м ²)	Содержание ограничения в использовании или ограничения права на объект недвижимости или обременения объекта недвижимости
1	2	3
1	0	Реестровый номер границы: 67:25-6.999

полное наименование должности	подпись	инициалы, фамилия

М.П.

Выписка из Единого государственного реестра недвижимости об объекте недвижимости
Сведения о частях земельного участка

Земельный участок					
(вид объекта недвижимости)					
Лист № ___ Раздела 4.2		Всего листов раздела 4.2 : ___	Всего разделов: 0	Всего листов выписки: 17	
09.02.2023 № КУВИ-001/2023-31934086					
Кадастровый номер:			67:25:0900101:249		
Сведения о характерных точках границы части (частей) земельного участка					
Учетный номер части: 1					
Система координат:					
Номер точки	Координаты, м		Описание закрепления на местности	Средняя квадратическая погрешность определения координат характерных точек границы части земельного участка, м	
	X	Y			
1	2	3	4	5	
	482840.66	1259305.1	_____	_____	
	482840.74	1259304.98	_____	_____	
	482840.81	1259305.34	_____	_____	
	482840.66	1259305.1	_____	_____	

_____	_____	_____
полное наименование должности	подпись	инициалы, фамилия

М.П.

Документ подписан электронной подписью

Дата подписи: **09.02.2023 15:33:05** (время московское)

Подписант: **ФЕДЕРАЛЬНАЯ СЛУЖБА ГОСУДАРСТВЕННОЙ РЕГИСТРАЦИИ, КАДАСТРА И КАРТОГРАФИИ**,
 00_ozil1@gosreestr.ru, ОГРН 1047796940465,
ФЕДЕРАЛЬНАЯ СЛУЖБА ГОСУДАРСТВЕННОЙ РЕГИСТРАЦИИ, КАДАСТРА И КАРТОГРАФИИ, г. Москва,
 Москва, ул. Воронцово поле, д.4а

Сертификат: 3094B7974B3CA8E1F07A347CFAD6FA78, выдан
 Казначейство России, ИНН 7710568760, 77 Москва, Большой
 Златоустинский переулок, д. 6, строение 1, ГОСТ-2012

Действителен: с 17.05.2022 16:02:00 по 10.08.2023 16:02:00 (время
 московское)



АДМИНИСТРАЦИЯ
ПОДРОЩИНСКОГО СЕЛЬСКОГО ПОСЕЛЕНИЯ
ЯРЦЕВСКОГО РАЙОНА СМОЛЕНСКОЙ ОБЛАСТИ

П О С Т А Н О В Л Е Н И Е

от 08.06.2016

№ 69

Об утверждении проектов
межевания территорий земельных
участков под дорогами общего
пользования

В соответствии с Земельным кодексом Российской Федерации, Федеральным законом от 06.10.2003 № 131-ФЗ «Об общих принципах организации местного самоуправления в Российской Федерации» (изменениями и дополнениями)

АДМИНИСТРАЦИЯ ПОСТАНОВЛЯЕТ:

1. Утвердить проект межевания территории земельного участка под дорогой общего пользования, из земель населенных пунктов, площадью 4156 кв.м., согласно генерального плана Подрощинского сельского поселения Ярцевского района Смоленской области, утвержденного решением Совета депутатов Подрощинского сельского поселения Ярцевского района Смоленской области от 15.01.2014 № 02, расположенный по адресу: РФ, Смоленская область, д. Подроща, ул. Молодежная.

2. Контроль за исполнением настоящего постановления оставляю за собой.

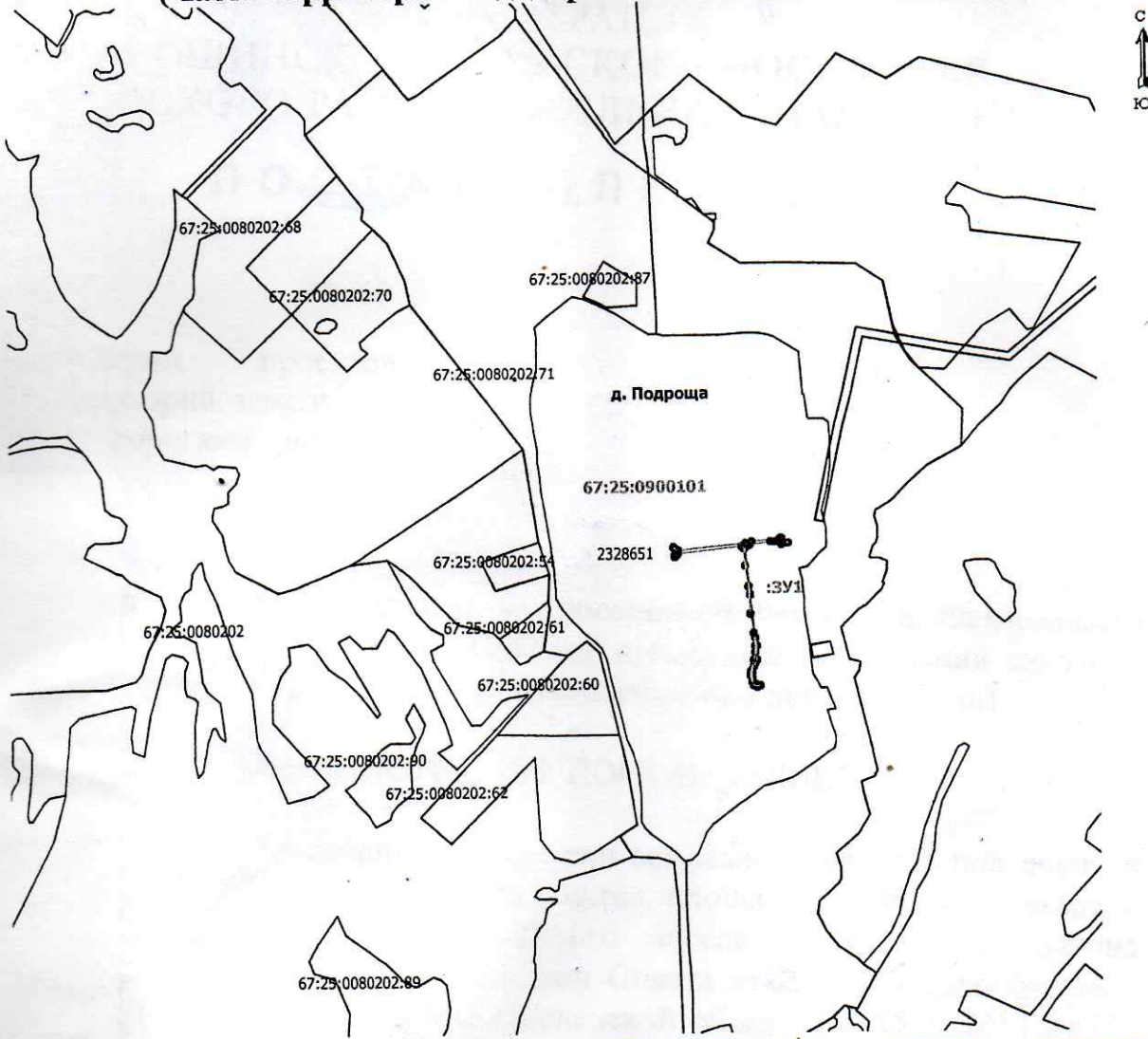
Глава муниципального образования
Подрощинского сельского поселения
Ярцевского района Смоленской
области



В.А.Рядинская

Утверждена
 Постановлением Администрации Подорошинского
 сельского поселения Ярцевского района Смоленской
 области
 от 08.06.2016 № 69

**ПРОЕКТ МЕЖЕВАНИЯ ТЕРРИТОРИИ
 (Часть территории под дорогой общего пользования)**



Условный номер земельного участка :ЗУ1

Площадь участка – 4156 кв.м.

Условные обозначения:

- граница земельного участка

Каталог координат земельного участка: Приложение №1

	Должность	Ф.И.О.
Исполнитель	Кадастровый инженер	Шатлова А.С.

